

Okres: Tachov
Obec: Rozvadov

ÚDAJE EVIDENCE NEMOVITOSTÍ									
KATASTRÁLNÍ ÚZEMÍ: Nové Dvory									
KATASTRÁLNÍ ÚZEMÍ	KATASTRÁLNÍ ÚZEMÍ	NÁZEV, JMÉNO UŽIVATELE NÁZEV, JMÉNO VLASTNÍKA (SÍDLO, ADRESA)	ČÍSLO LISTU VLAST.	ČÍSLO EVID. LISTU	VÝMĚRA		DRUH POZEMKU (KULTURA)	PARCELNÍ ČÍSLO	VÝMĚRA
					ha	m ²			
II	578 ✓	parst.	1 80						
II	580 ✓	"	1 98	240	14	03	louka	549/1	
II	582 ✓	"	1 98						
II	583 ✓	orna	8 27						
II	584 ✓	parst.	4 86						
II	586 ✓	orna	57 19	240	86	15	louka	549/1	
II	594 ✓	parst.	24 10						
II	596 ✓	parst.	2 70	240	2 70		parst.	565	
II	598 ✓	"	3 96	240	3 96		parst.	598	
I	603 ✓	louka	1 65 18	241	1 65 18		leš	309/1	
II	607 ✓	parst.	3 63	240	3 63		ordpl.	649	

Síředisko geodézie
Tachov


Zakázka č.: 6802-0492-90
Výkonovi: Rubesová
Dne: 14.7.1992
Podpis: [Signature]



Razítko:

KNIHOVNA VLOŽKA	PARCELNÍ ČÍSLO	DRUH POZEMKU (KULTURA)	BONITNÍ TRÍDA	VÝMĚRA		PARCELNÍ ČÍSLO	DRUH POZEMKU (KULTURA)	VÝMĚRA		ČÍSLO EVID. LISTU	ČÍSLO LISTU VLAST.	NÁZEV, JMÉNO UŽIVATELE NÁZEV, JMÉNO VLASTNÍKA (SÍDLO, ADRESA)
				ha	m ²			ha	m ²			
I	608	pastv.			8 78	649	osl.pl.		8 78	240	10002 44	D 37 ST. POKY
I	615/1	pastv.			3 60							
I	617	osl.pl.			12 41	617	osl.pl.		21 44	240	10002 44	D 37 ST. POKY
I	618/1	osl.pl.			5 43							
I	627	pastv.			1 80	627	pastv.		1 80	240	10002 44	D 37 ST. POKY
I	628/1	orna			36 83	628	louka		36 83	241	5	R-119
I	629	louka			3 13	626/2	louka		3 13	241	5	R-119
I	630	pastv.			3 06	630	louka		3 06	241	5	R-119
I	634/1	louka			33 63	634	louka		33 63	241	5	R-119
I	638/1	orna			1 85 16	638	louka	1 85	16	241	5	R-119
I	643/1	louka			29 13	643	louka	29	13	240	10002 44	D 37 ST. POKY
I	645/1	pastv.			7 37							
I	645/2	zahrada			1 22	649	osl.pl.		11 47	240	10002 44	D 37 ST. POKY
I	646	pastv.			2 88							
I	647	pastv.			47 30	647	les		47 30	241	5	R-119

ÚDAJE POZEMKOVÉ KNIHY-POZEMKOVÉHO KATASTRU-LISTINY ^{x)}				ÚDAJE EVIDENCE NEMOVITOSTÍ								
KATASTRÁLNÍ ÚZEMÍ..... Nové Dvorky				KATASTRÁLNÍ ÚZEMÍ..... Nové Dvorky								
KNIHOVNÍ VLOŽKA	PARCELNÍ ČÍSLO	DRUH POZEMKU (KULTURA)	BONITNÍ TŘÍDA	VÝMĚRA		PARCELNÍ ČÍSLO	DRUH POZEMKU (KULTURA)	VÝMĚRA		ČÍSLO EVID. LISTU	ČÍSLO LISTU VLAST.	NÁZEV, JMÉNO UŽIVATELE NÁZEV, JMÉNO VLASTNÍKA (SÍDL, ADRESA)
				ha	m ²			ha	m ²			
II	6484	pastv.		6	83	648	odp.	6	83	240	10002 14	2 07 17 112457
II	660	pastv.		3	06							
II	664	"		3	42							
II	667	"		2	16							
I	668	orná		12	05							
I	669	pastv.		2	16	653	louka	57	56	240	10002 14	2 07 17 112457
I	670	orná		10	07							
II	671	pastv.		2	34							
II	672	orná		14	71							
II	673	pastv.		2	09							
II	674	orná		5	50							



Tachov

Sřediško geodézie

Zakázka č.: 6802-0492-90

Vyotvřil:

Rubecová

Dne: 14.7.1992

Podpis:

[Signature]

Razítko:

x) Věrohodná se šifruje

KNIHOVNI VLOŽKA	PARCELNÍ ČÍSLO	DRUH POZEMKU (KULTURA)	BONITNÍ TRÍDA	VÝMĚRA		PARCELNÍ ČÍSLO	DRUH POZEMKU (KULTURA)	VÝMĚRA		ČÍSLO EVID. LISTU	ČÍSLO LISTU VLAST.	NÁZEV, JMÉNO UŽIVATELE NÁZEV, JMÉNO VLASTNÍKA (SÍDLO, ADRESA)
				ha	m ²			ha	m ²			
II	675	orná			8 92							
II	677/1	parb.			54	cast 679	louka	14	71	240	10002 14	D ST ET VLAST
II	677/2	parb.			5 25							
II	684	parb.			4 14	cast 579/1	louka	4	14	240	10002 14	D ST ST VLAST
II	689	zahradá			4 32	cast 697	ost.pl.	4	32	240	10002 14	D ST ST VLAST
II	691	orná			10 61	cast 549/1	louka	10	61	240	10002 14	D ST ST VLAST
I	692	zahradá			1 98							
II	693	"			1 80	cast 697	ost.pl.	9	43	240	10002 14	D ST ST VLAST
II	694/2	parb.			5 65							
II	699/1	orná			78 41	cast 549/1	louka	78	41	240	10002 14	D ST ST VLAST
II	700	parb.			29 35	cast 700	parb.	33	86	240	10002 14	D ST ST VLAST
II	701	zahradá			5 22	cast 829	ost.pl.		71	32	32	
					34 57			34	57			
II	705/1	orná			5 57	cast 734	ost.pl.	80	76	79	79	
II	705/2	orná			2 63							
II	709	parb.			2 34							
II	710/4	orná			49 17							

VÝŠ Z POZEMKOVÉHO KATSTRU^{x)}
IDENTIFIKACE PARCEL^{x)}

Okres: Tachov St. 17
Obec: Rozvadov

ÚDAJE EVIDENCE NEMOVITOSTI												
KATASTRÁLNÍ ÚZEMÍ: <u>Nové Dvorky</u>												
KNIHOVNÍ VLOŽKA	PARCELNÍ ČÍSLO	DRUH POZEMKU (KULTURA)	BONITNÍ TRÍDA	VÝMĚRA		PARCELNÍ ČÍSLO	DRUH POZEMKU (KULTURA)	VÝMĚRA		ČÍSLO EVID. LISTU	ČÍSLO LISTU VLAST.	NÁZEV, JMÉNO UŽIVATELE NÁZEV, JMÉNO VLASTNÍKA (SÍDL, ADRESA)
				ha	m ²			ha	m ²			
II	715	pastv.			5 04							
II	727	4			3 96							
II	728	orná			12 05							
					80 76			80	76			
II	740	pastv.			6 47		741	6	47	241	5	D-119
II	741	orná			26 80		741	26	80	241	5	D-119
II	749	zahrada			5 22							
II	750/2	zahrada			61							
II	754	-			5 50							
II	755	pastv.			8 49		755	14	32	79	79	

Sředitelstvo geodézie Tachov
Zakázka č.: 6802-0492-90 Vydal: Rubecová
Dne: 14.7.1992 Podpis: [Signature]
Razítko: [Stamp]

KNHOVNÍ VLOŽKA	PARCELNÍ ČÍSLO	DRUH POZEMKU (KULTURA)	BONITNÍ TRÍDA	VÝMĚRA		PARCELNÍ ČÍSLO	DRUH POZEMKU (KULTURA)	VÝMĚRA		ČÍSLO EVID. LISTU	ČÍSLO LISTU VLAST.	NÁZEV, JMÉNO UŽIVATELE NÁZEV, JMÉNO VLASTNÍKA (SÍDLO, ADRESA)
				ha	m ²			ha	m ²			
I	7741	les		150	31 19	7741	les	150	31 19	241	5	2-119
I	785	cesta odp.		30	82	785/1	odp.	16	03	240	10002 14	
						785/2	odp.	5	16	240	10002 14	
						90/4	orná	9	63	240	10002 14	D ST ST VODAT
				30	82				30 82			
I	786	cesta odp.		16	65	90/4	orná	16	65	240	10002 14	D ST ST VODAT
I	789	cesta odp.		2	73	789	odp.	2	73	241	5	2-119
I	792/1	-			91	143/6	orná		91	240	10002 14	OPRAVENO V TRILIZE D ST ST VODAT
I	794	-		4	62	794	odp.	4	62	240	10002 14	OPRAVENO V TRILIZE
I	795	-		10	08	191/1	louka	10	08	240	10002 14	D ST ST VODAT
I	797	-		11	86	797	odp.	11	04	241	5	2-119
						309/5	-		82	79	79254	
				11	86				11 86			
I	798	-		5	04	259/1	louka		5 04	240	10002 14	D ST ST VODAT
I	799	-		12	05	799	odp.	12	05	241	5	2-119

Okres Tachov
Obec Rozvadov

IDENTIFIKACE PARCEL^{x)}

ÚDAJE POZEMKOVÉ KNIHY-POZEMKOVÉHO KATASTRU-LISTINY ^{x)}										ÚDAJE EVIDENCE NEMOVITOSTÍ									
KATASTRÁLNÍ ÚZEMÍ					KATASTRÁLNÍ ÚZEMÍ					KATASTRÁLNÍ ÚZEMÍ									
KATASTRÁLNÍ ÚZEMÍ					KATASTRÁLNÍ ÚZEMÍ					KATASTRÁLNÍ ÚZEMÍ									
KNIHOVNI VLOŽKA	PARCELNÍ ČÍSLO	DRUH POZEMKU (KULTURA)	BONTNÍ TRÍDA	VÝMĚRA		PARCELNÍ ČÍSLO	DRUH POZEMKU (KULTURA)	VÝMĚRA		ČÍSLO EVID. LISTU	ČÍSLO LISTU VLAST.	NÁZEV, JMÉNO UŽIVATELE NÁZEV, JMÉNO VLASTNÍKA (SÍDLO, ADRESA)							
				ha	m ²			ha	m ²										
II	809	lesn. osl.pl.			27 62	0 809	osl.pl.		11 92	240	10002 14	D ST ST VYDAT							
						bad 393/1	louka		15 70	240	10002 14	D ST ST VYDAT							
					27 62				27 62										
II	815	- "			30 14	815/1	osl.pl.		24 30	240	10002 14								
						815/2	osl.pl.		5 60	79	10002 14								
						bad 829	osl.pl.		24	32	32								
					30 14				30 14										
II	820	- "			1 65	820	pastv.		1 65	240	10002 14	D ST ST VYDAT							
II	821	- "			72	bad 649	osl.pl.		72	240	10002 14	D ST ST VYDAT							
II	824	- "			3 06	bad 649	osl.pl.		3 06	240	10002 14	D ST ST VYDAT							
II	825	- "			1 26	bad 648	- "		1 26	240	10002 14	D ST ST VYDAT							

Sřediska geodézie Tachov

Zakázka č.: 6802-0492-90

Vyřadil: Dubecová

Dne: 14.7.1992

Podpis: [Signature]

Razítko: [Stamp]

Geodézie č. 6.23-1991

x) Nechodí se škrtněta

Výskl. Zeměměřický ústav, Praha

KNÍHOVNI VLOŽKA	PARCELNÍ ČÍSLO	DRUH POZEMKU (KULTURA)	BONITNÍ TRÍDA	VÝMĚRA		PARCELNÍ ČÍSLO	DRUH POZEMKU (KULTURA)	VÝMĚRA		ČÍSLO EVID. LISTU	ČÍSLO LISTU VLAST.	NÁZEV, JMÉNO UŽIVATELE NÁZEV, JMÉNO VLASTNÍKA (SÍDLŮ, ADRESA)
				ha	m ²			ha	m ²			
II	827	lesní osl.pl.			7 91	827	louka		7 91	240	10002 147	D. J. ST. V. 147-1
II	791	-			4 50	791	orná		4 50	240	10002 147	D. J. ST. V. 147-1
II	793/1	louka			3 79	793/1	osl.pl.		3 79	240	10002 147	D. J. ST. V. 147-1
II	323/6	pastv.			97	323/1	-		97	240	10002 147	D. J. ST. V. 147-1
II	158	louka		2 39	58	309/3	les	2 39	58	241	5	D-119
II	788	lesní osl.pl.			42 24	788	orná	42	24	241	5	D-119
II	811	-			20 65	811	osl.pl.	20	65	241	5	D-119
II	150/3	orná			6 64							
II	152/2	osl.pl.			48	143/6	orná		9 25	240	10002 147	D. J. ST. V. 147-1
II	153/2	orná			1 10							
II	154/2	pastv.			1 03							
II	309/3	les		53	10 57	309/3	les	53	10 57	241	5	D-119
II	st. 148	osl.pl.			16	st. 148	osl.pl.		16	240	10002 147	D. J. ST. V. 147-1
II	632/4	orná		1 93	50	632	louka	1 81	48	241	5	D-119
						630	louka	12	02	241	5	D-119
				1 93	50			1 93	50			

Okres: Trachov
Obec: Rezvínov

IDENTIFIKACE PARCEL^{x)}

ÚDAJE POZEMKOVÉ KNIHY-POZEMKOVÉHO KATASTRU-LISTINY ^{x)}				ÚDAJE EVIDENCE NEMOVITOSTI								
KATASTRÁLNÍ ÚZEMÍ: <u>Nové Dvorky</u>				KATASTRÁLNÍ ÚZEMÍ: <u>Nové Dvorky</u>								
KNIHOVNI VLOŽKA	PARCELNÍ ČÍSLO	DRUH POZEMKU (KULTURA)	BONITNÍ TŘÍDA	VÝMĚRA		DRUH POZEMKU (KULTURA)	VÝMĚRA		PARCELNÍ ČÍSLO	ČÍSLO EVID. LISTU	ČÍSLO LISTU VLAST.	NÁZEV, JMÉNO UŽIVATELE NÁZEV, JMÉNO VLASTNÍKA (SÍDLA, ADRESA)
				ha	m ²		ha	m ²				
II	793/2	orna		1	16	odp.		1	16	240	10002 14	
II	51/64	odp.			35	louka			35	240	10002 14	D ST ST. VYDAT
I												
II	166/8	orna			75	louka			35	00	10002 14	D ST ST. VYDAT
						louka			40	33	10002 14	D ST ST. VYDAT
					75				75	33		
II	207/3	orna			27	louka			27	58	10002 14	D ST ST. VYDAT
II	185/20	louka			4	les			4	89	5	D-119
II	90/6	orna			34	orna			99	54	10002 14	D ST ST. VYDAT
II	90/7	orna			30							
II	90/4	orna			56	orna			21	55	10002 14	OPRAVENO: VIZ PRÍLOHA D ST ST. VYDAT
Súčet: <u>Trachov</u>				Súčet: <u>Trachov</u>								
Súčet: <u>1 21 09</u>				Súčet: <u>1 21 09</u>								



Razítka:

Podpis:

Dne:

Vyhotovil:



Zakázka č.: 6802-0492-90

Trachov

Súčet: 1 21 09

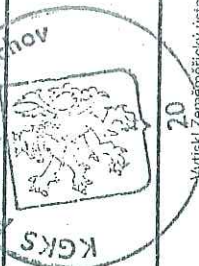
KNHOVNÍ VLŮŽKA	PARCELNÍ ČÍSLO	DRUH POZEMKU (KULTURA)	BONITNÍ TRÍDA	VÝMĚRA		PARCELNÍ ČÍSLO	DRUH POZEMKU (KULTURA)	VÝMĚRA		ČÍSLO EVID. LISTU	ČÍSLO LISTU VLAST.	NÁZEV, JMÉNO UŽIVATELE NÁZEV, JMÉNO VLASTNÍKA (SÍDLO, ADRESA)
				ha	m ²			ha	m ²			
II	143/2	orná'			57 93							
II	143/3	orná'			16 07	1. díl část 143/6	orná'	1	38 73	240	10002 14	D ST ST. VODAT
II	143/5	"			39 57							
II	143/7	"			31 22							
II	303/3	louka			36 29	1. díl část 303/5	louka		36 29	240	10002 14	D ST ST. VODAT
II	303/5	"			81 82	1. díl část 303/5	louka		81 82	240	10002 14	D ST ST. VODAT
II	285/4	pastv.			5 13				5 13	240	10002 14	D ST ST. VODAT
II	134/8	orná'			57 47	1. díl část 134	orná'		57 47	240	10002 14	D ST ST. VODAT
II	186/7	orná'			9 96	1. díl část 186/11	orná'		9 96	240	10002 14	D ST ST. VODAT
II	156/7	louka			29 48	1. díl část 156/10	louka		29 48	240	10002 14	D ST ST. VODAT
II	156/8	louka			8 57	1. díl část 156/10	louka		8 57	240	10002 14	D ST ST. VODAT
II	191/2	orná'			40 32	1. díl část 191/11	orná'		40 32	240	10002 14	D ST ST. VODAT
II	191/3	orná'			25 06	1. díl část 191/11	orná'		25 06	240	10002 14	D ST ST. VODAT
II	245/2	orná'			58 92	1. díl část 245/2	louka		58 92	241	5	D - 119
II	251/2	louka			1 10	1. díl část 251/2	louka		1 10	241	5	D - 119
II	289/2	orná'			15 79	1. díl část 289/2	louka		15 79	241	5	D - 119

ÚDAJE EVIDENCE NEMOVITOSTÍ

Sireňisko genézie
Tachov
 1 17 86
 Zákazka č.: 6802-0492-90
 Vytvořil:
 Duberňák
 15. 7. 1992
 Date:
 Podpis: 
 Razítko: 

[illegible]

ÚDAJE POZEMKOVÉ KNIHY-POZEMKOVÉHO KATASTRU-LISTINY ^{x)}				ÚDAJE EVIDENCE NEMOVITOSTÍ						
KATASTRÁLNÍ ÚZEMÍ: <u>Nové Dvorky</u>				KATASTRÁLNÍ ÚZEMÍ: <u>Nové Dvorky</u>						
KNÍHOVNI VLOŽKA	PARCELNÍ ČÍSLO	DRUH POZEMKU (KULTURA)	BONITNÍ TRÍDA	VÝMĚRA		DRUH POZEMKU (KULTURA)	VÝMĚRA	ČÍSLO EVID. LISTU	ČÍSLO LISTU VLAST.	NÁZEV, JMÉNO UŽIVATELE NÁZEV, JMÉNO VLASTNÍKA (SÍDL, ADRESA)
				ha	m ²					
I	6153 ✓									
II	65913 ✓									
II	70514 ✓	NEEXISTUJE								
II	70515 ✓									
II	39915 ✓									
II	54612 ✓	les		30	66	les	30	66	241	5 ✓
II	54712 ✓	pastv.		8	79	pastv.	8	79	240	10002 14 D ST. ST. VYDÁT
II	15114 ✓	NEEXISTUJE								
II	30612 ✓	orná		26	74	louka	26	74	240	10002 14 D ST. ST. VYDÁT
II	12817 ✓	louka		75		louka	75		240	10002 14 D ST. ST. VYDÁT
I	sl. 183 ✓	sl. pl.		7	50	sl. pl.	7	50	178	
II	77412 ✓	pastv.		73	59	pastv.	73	59	240	10002 14 D ST. ST. VYDÁT
II	54613 ✓	pastv.		82	65	louka	82	65	240	10002 14 D ST. ST. VYDÁT



Sřediško geodézie Tachov Razítko: SG Tachov
 Zakázka č.: 6802-0492-90 Výsledil: Dubecová Dne: 14. 7. 1992 Podpis: Paul
 x) Neludil se škrtěm

KNIHOVNI VLOŽKA	PARCELNÍ ČÍSLO	DRUH POZEMKU (KULTURA)	BONITNÍ TRÍDA	VÝMĚRA		PARCELNÍ ČÍSLO	DRUH POZEMKU (KULTURA)	VÝMĚRA		ČÍSLO EVID. LISTU	ČÍSLO LISTU VLAST.	NÁZEV, JMÉNO UŽIVATELE NÁZEV, JMÉNO VLASTNÍKA (SÍDLO, ADRESA)
				ha	m ²			ha	m ²			
236	sl. 116 ✓	sl. pl.			8 78	1 east 697	ost. pl.		8 78	240	10002 14	D ST. ST. VYDART
236	sl. 113 ✓	sl. pl.			3 52	1 east 753	ost. pl.		3 52	79	10002 14	
236	sl. 114 ✓	sl. pl.			48	1 east 753	ost. pl.		18	79	79	
236	sl. 115 ✓	sl. pl.			2 27	1 east 528	ost. pl.		2 27	240	10002 14	D ST. ST. VYDART
236	sl. 119 ✓	sl. pl.			72	1 east 700	ost. pl.		72	240	10002 14	D ST. ST. VYDART
236	sl. 136 ✓	sl. pl.			36	1 east 700	ost. pl.		36	240	10002 14	D ST. ST. VYDART
236	sl. 135 ✓	sl. pl.			22	1 east 753	ost. pl.		22	79	79	
236	641 ✓	les		28	40 64	641	les	28	40 64	241	5	R-119
236	770 ✓	les		2	18 00	770	les	2	23 75	241	5	R-119
236	765 ✓	les			5 75							
236	530/1 ✓	parov.			2 01	1 east 528	ost. pl.		2 01	240	10002 14	D ST. ST. VYDART
236	530/2 ✓	"			7 12	1 east 528	ost. pl.		7 12	240	10002 14	D ST. ST. VYDART
236	530/3 ✓	"			5 18	1 east 528	ost. pl.		5 18	240	10002 14	D ST. ST. VYDART
236	530/4 ✓	"			2 66	1 east 528	ost. pl.		2 66	240	10002 14	D ST. ST. VYDART
236	838/2 ✓	ost. rod. pl.			2 49	838/2 east. rod. pl.	ost. rod. pl.		2 49	240	10002 14	
236	535/2 ✓	parov.			12 52	1 east 535/1	ost. pl.		12 52	240	10002 14	D ST. ST. VYDART
236	156/3 ✓	louka			40 92	1 east 156/5	louka		3			
236	156/3 ✓	louka			40 92	1 east 156/5	louka					